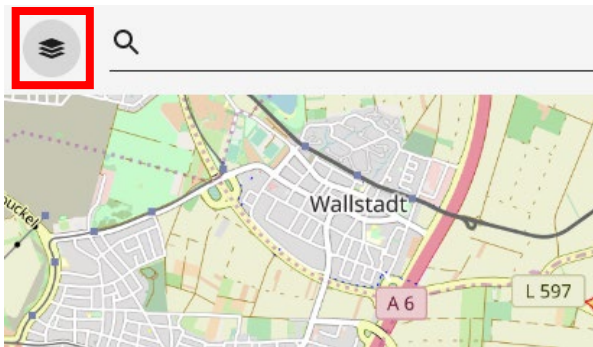


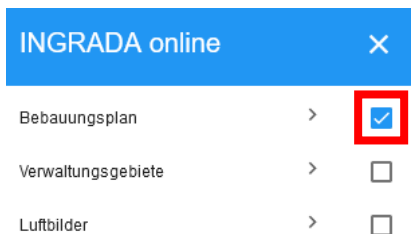
## Klickanleitung

Aufrufen von Bebauungsplänen über das [Bürger-GIS](#)

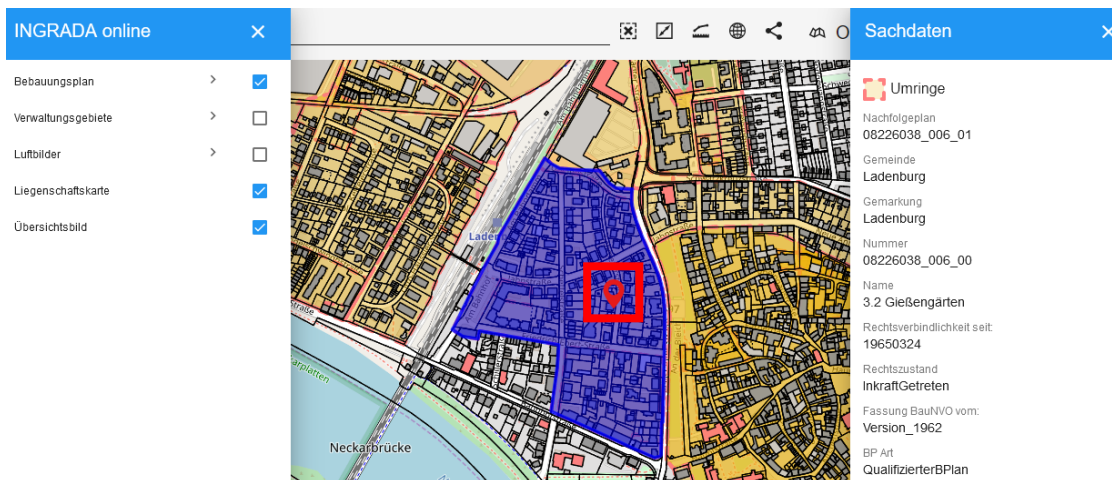
1. Klicken Sie auf das Layer-Symbol oben links.



2. Stellen Sie sicher, dass das Häkchen bei „Bebauungsplan“ gesetzt ist.



3. Klicken Sie auf den Bereich im Lageplan, für den Sie den Bebauungsplan aufrufen möchten.



4. Scrollen Sie in der Seitenleiste rechts bis zum Button „Dokumente“.  
Dort finden Sie die hinterlegten Dokumente zum Bebauungsplan im PDF-Format.

